


**OPIS  
PRZEWIDZIANYCH DO WYKONANIA ROBÓT  
OBJĘTYCH ZGŁOSZENIEM**

**OBIEKT: „PRZEBUDOWA DROGI W SZPETALU  
GÓRNYM – UL. ZACHODNIA ”**

**LOKALIZACJA: DROGA GMINNA NR 190249C  
DZ. NR 92 OBRĘB  
SZPETAL GÓRNY, GMINA FABIANKI**

**INWESTOR: GMINA FABIANKI**

styczeń 2018 r.

  
**Czesław Stepiński**  
Upr. bud. WRPO.NIM.10281-5/23/79 W1

## SPIS TREŚCI

### 1. opis robót

## CZĘŚĆ RYSUNKOWA

Orientacja	rys 1
Plan zagospodarowania	rys 2
Przekrój konstrukcyjny drogi	rys 3

**OPIS ROBÓT**  
**ZADANIE: „PRZEBUDOWA DROGI W SZPETALU**  
**GÓRNYM – UL. ZACHODNIA ”**

**1. Stan istniejący**

Istniejąca droga gminna planowany do przebudowy odcinek drogi ok. 0,700 km. Obecnie droga, na odcinku przewidzianym do przebudowy posiada podbudowę z gruzu betonowego i ceglano betonowego.

**2. Uzasadnienie przebudowy**

Przebudowa drogi poprawi jej obecny stan oraz podniesie standard i poprawi bezpieczeństwo ruchu drogowego

**3. Zakres robót**

Przewiduje się do wykonania następujące roboty:

- wyrównanie istniejącej podbudowy tłucznem kamiennym lub wykonanie nowej podbudowy z tłuczni kamiennego;
- wykonanie nawierzchni z mieszanki mineralno - asfaltowej;

Pas drogowy posiada szerokość 5-7 m. Przebudowa będzie obejmowała wyłącznie istniejący pas drogowy.

Szerokość nawierzchni drogi zmienna na różnych odcinkach drogi – max. szerokość – 3,6 m.

Przebudowa nie spowoduje zniszczenia istniejącej zieleni oraz w miarę możliwości będą stosowane urządzenia i technologie przyjazne środowisku.

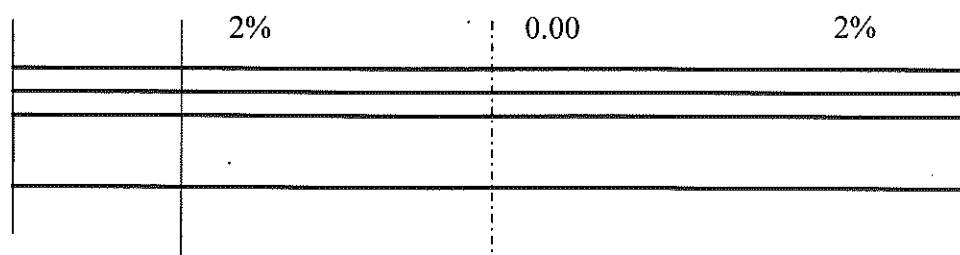
Inwestycja jest tak wykonywana, że zapewni spełnienie wymagań dotyczących poszanowania występujących w obszarze oddziaływania obiektu uzasadnionych interesów osób trzecich. Odwodnienie na pobocze gruntowe, za pomocą spadków podłużnych i poprzecznych. Projektowane przedsięwzięcie nie będzie kolidować z uzbrojeniem terenu.

Na czas wykonania robót będą zorganizowane niezbędne objazdy.

  
**Czesław Stępieński**  
Upr. bud. WBPB.MM.00005.23/79 W1

# PRZEKRÓJ KONSTRUKCYJNY

„PRZEBUDOWA DROGI W SZPETALE  
GÓRNYM – UL. ZACHODNIA ”



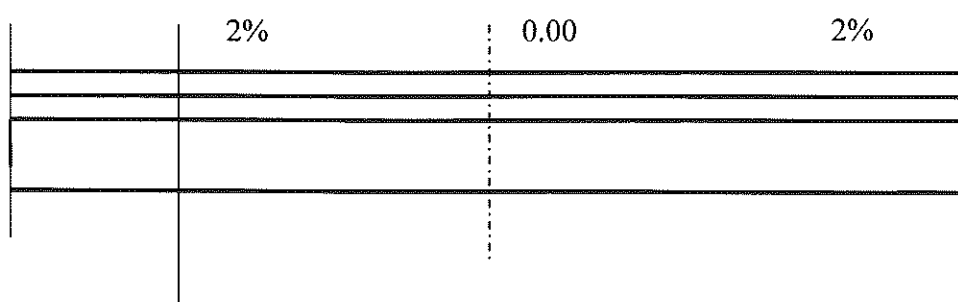
NAWIERZCHNIA Z MIESZ. MIN. – ASF. W-WA ŚCIER.GR. 4 CM

WYRÓWNANIE ISTN. POBUD. TŁUCZNIEM KAMIENNYM

ISTNIEJĄCA KONSTRUKCJA DROGI

# PRZEKRÓJ KONSTRUKCYJNY

„PRZEBUDOWA DROGI W SZPETALE  
GÓRNYM – UL. ZACHODNIA ”



WYRÓWNANIE ISTN. NAWIERZCHNI MIESZ. MIN – ASF.

ISTNIEJĄCA KONSTRUKCJA DROGI




KOPIA MAPY SYTUACYJNO-WYSOKOŚCIOWEJ

Skala 1:1000

Jednostka ewidencyjna : 04 1807 2 Fedianki  
Obręb ewidencyjny : 0011 Szpetel Górny  
Numer działki ewid. : 92  
Identyfikator zgłoszenia : GGN6642.

Układ współrzędnych płaskich proj.: 2000      Układ wysokościowy: Kruskaloff 60  
Geodezyjny układ odniesienia PL-ETRF2000 i PL-ETRF 89  
Godło mapy:

Prośbiodawca się zgadza na niniejszej kopii z treścią materiału planimetrycznego zasobu geodezyjnego i kartograficznego	
Organ prowadzący punktowy zasób geodezyjny i kartograficzny	STAROSTA WŁOCŁAWSKI
Nazwa materiału zasobu	kopia mapy sył.-wys.
Identyfikator ewidencyjny materiału zasobu	GGN6642.
Data wykonania kopii	18.01.2018
Imię, nazwisko i podpis osoby reprezentującej organ	 sitz asr

Nie wyklucza się istnienia w terenie innych - niż wskazanych na niniejszej mapie - urządzeń podziemnych, które nie były zgłoszone do inwentaryzacji lub o których brak jest informacji w instytucjach branżowych.

Projekt urządzenia sieci utworzenia terenu przekłada do uzgodnienia inwestor.  
Projekt ten powinien być sporządzony na kopii aktualnej mapy zasadniczej i opracowanymi geodezyjnie liniami rozgraniczającymi oraz osiami ulic i dróg jeżeli zostały ustalone w miejscowym planie zagospodarowania przestrzennego lub w decyzji o ustaleniu warunków zabudowy i zagospodarowania terenu.  
(Rozp. M.G.P. i B z dnia 02.05.2001 r. Dz.U.Nr 38, poz. 455 z 2001r. oraz Rozp. M.G.P. i B z dnia 21.02.1995r. Dz.U.Nr 25, poz. 133 z 1995r.)

